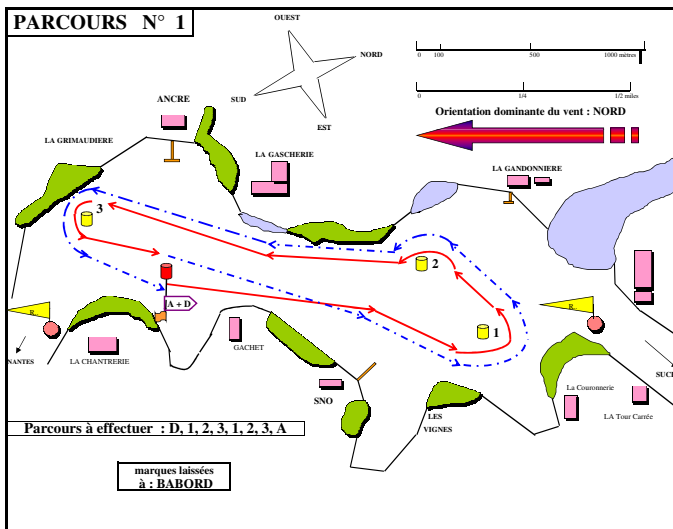
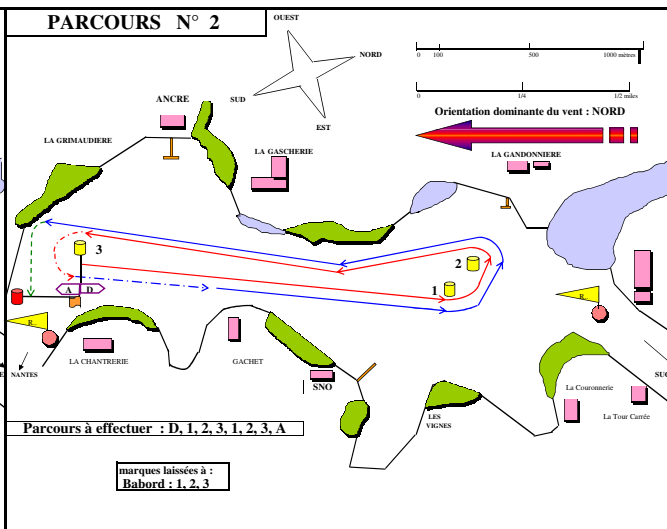


EDITION DE : Janvier 2020

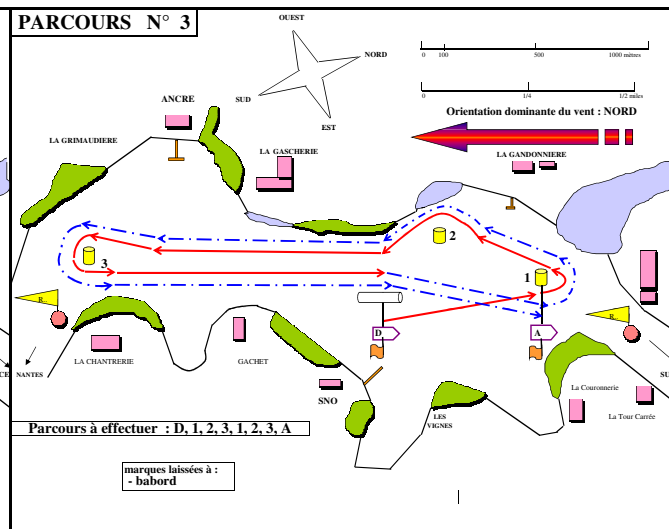
PARCOURS N° 1



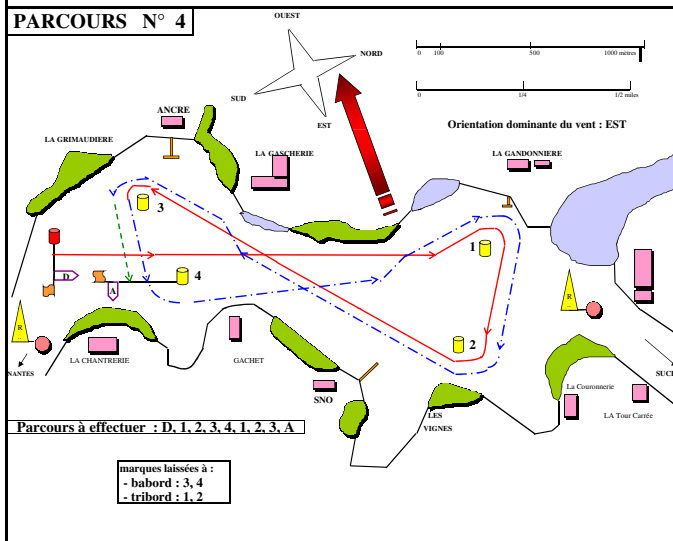
PARCOURS N° 2



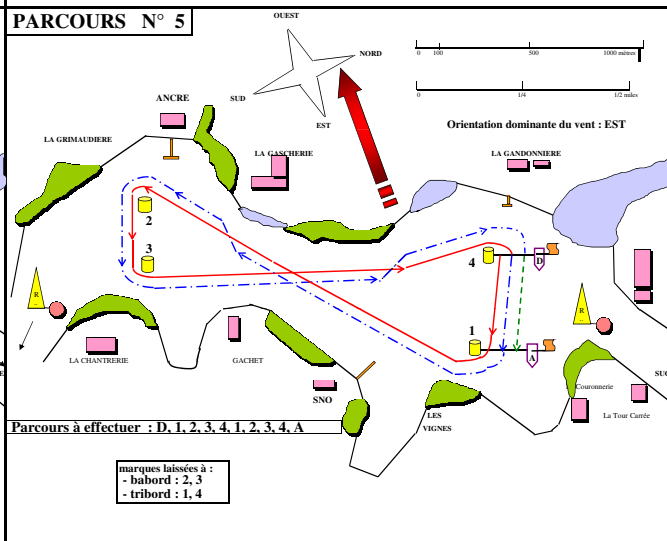
PARCOURS N° 3



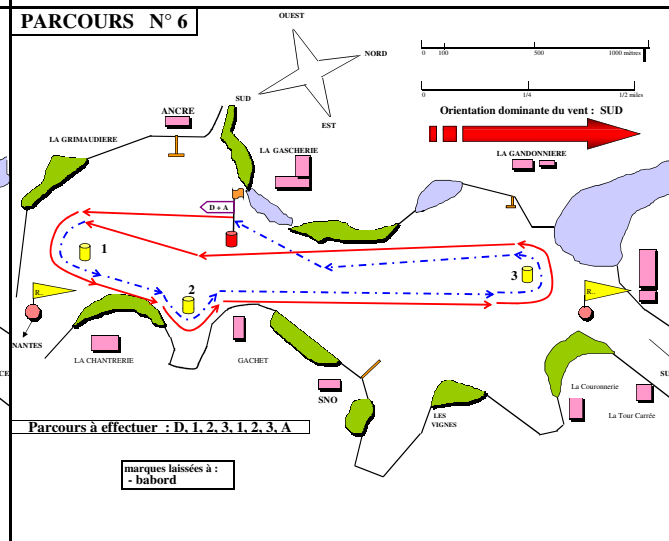
PARCOURS N° 4



PARCOURS N° 5



PARCOURS N° 6



- : 1er tour
- : 2er tour
- : Remontée au vent
- : Ligne et marque de Départ
- : Ligne et marque d'Arrivée

- ou ou : Si Ligne de Départ décalée par rapport au parcours)
- ou ou : Si Ligne d'arrivée décalée par rapport au parcours sauf P 9

- : Parcours à orientation variable selon le cap du vent

- : marques de parcours (IC Types art 9)
- : bouées délimitant la zone de régate
- : Zone à risque d'envasement

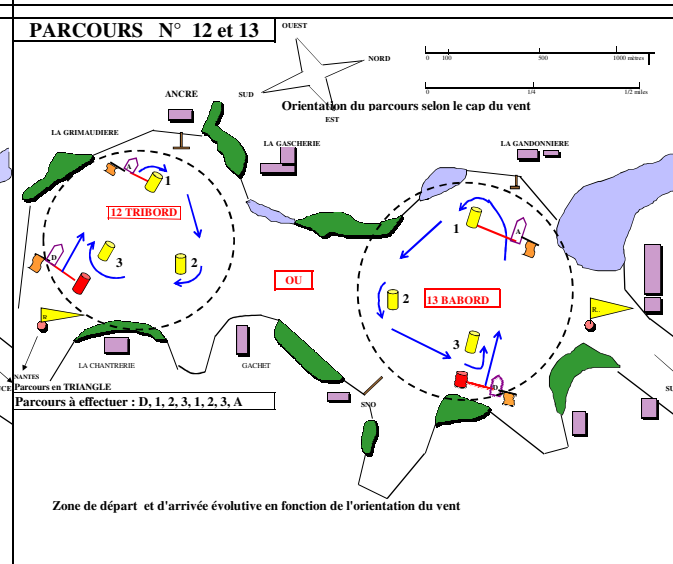
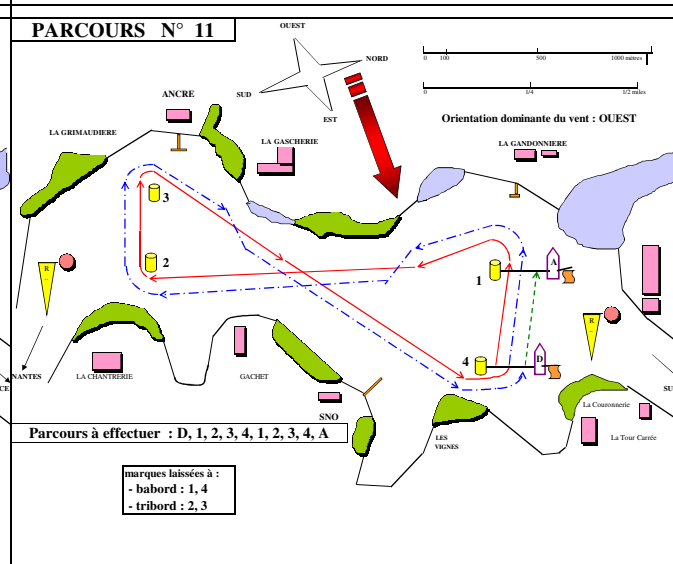
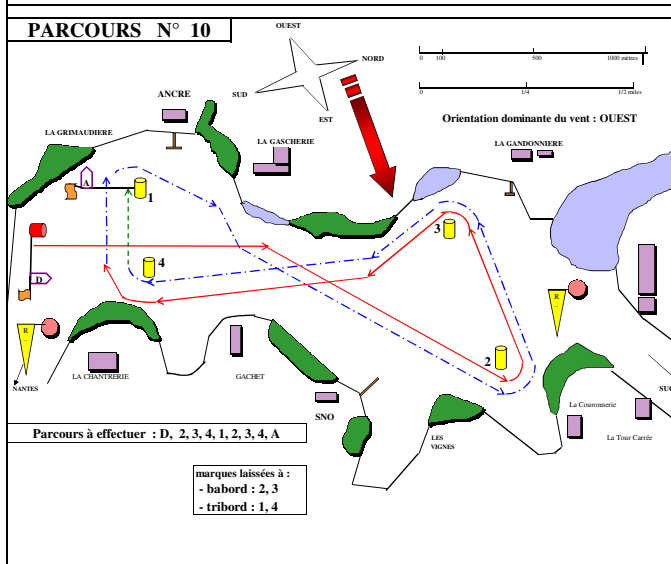
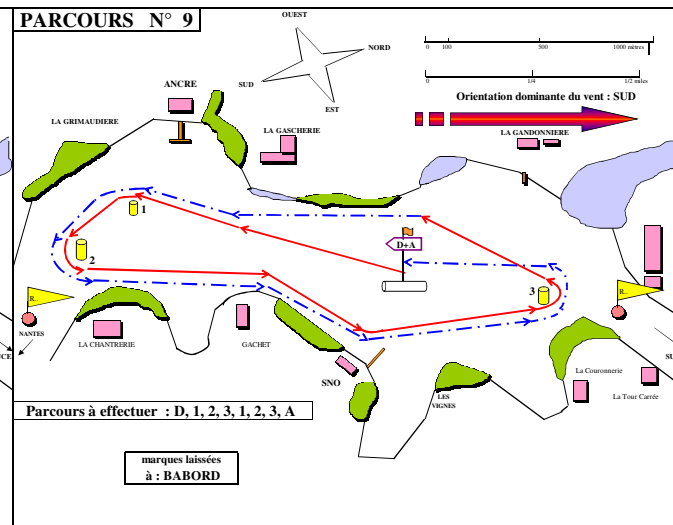
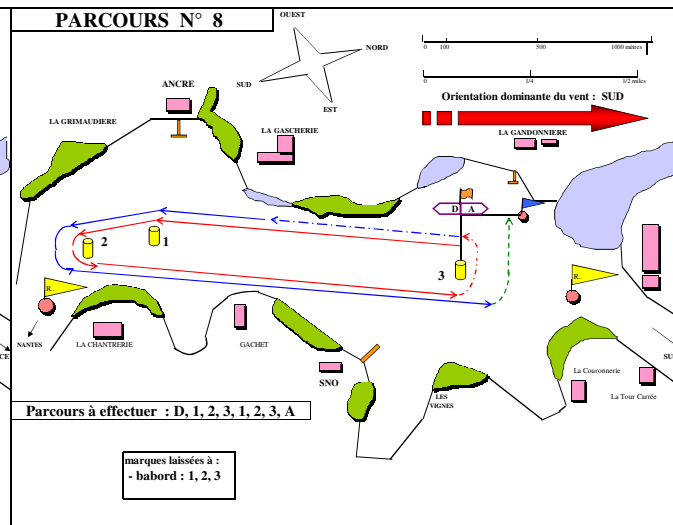
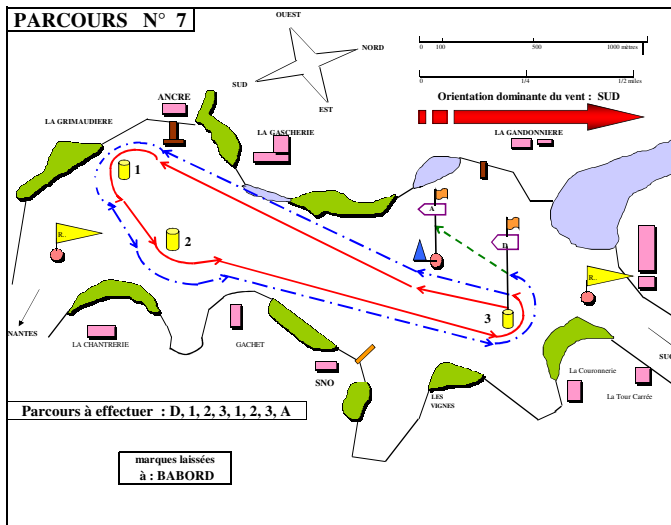


PARCOURS TYPES N° 7 à 12

ANNEXE PARCOURS



EDITION DE : Janvier 2020



→ : 1er tour
→ : 2er tour
→ : Remontée au vent
D : Ligne et marque de Départ
A : Ligne et marque d'Arrivée

ou D ou A : Si Ligne de Départ décalée par rapport au parcours)
 ou D ou A : Si Ligne d'arrivée décalée par rapport au parcours sauf P 9)

A
D : Parcours à orientation variable selon le cap du vent

12 TRIBORD
13 BABORD
OU

D : marques de parcours (IC Types art 9)
D : bouées délimitant la zone de régate
 : Zone à risque d'envasement