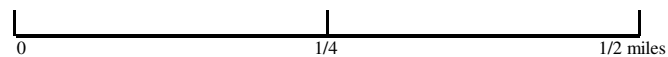
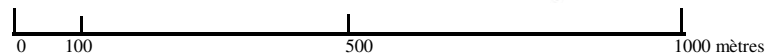
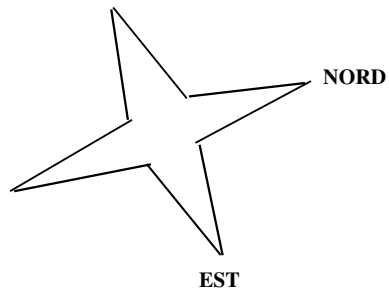




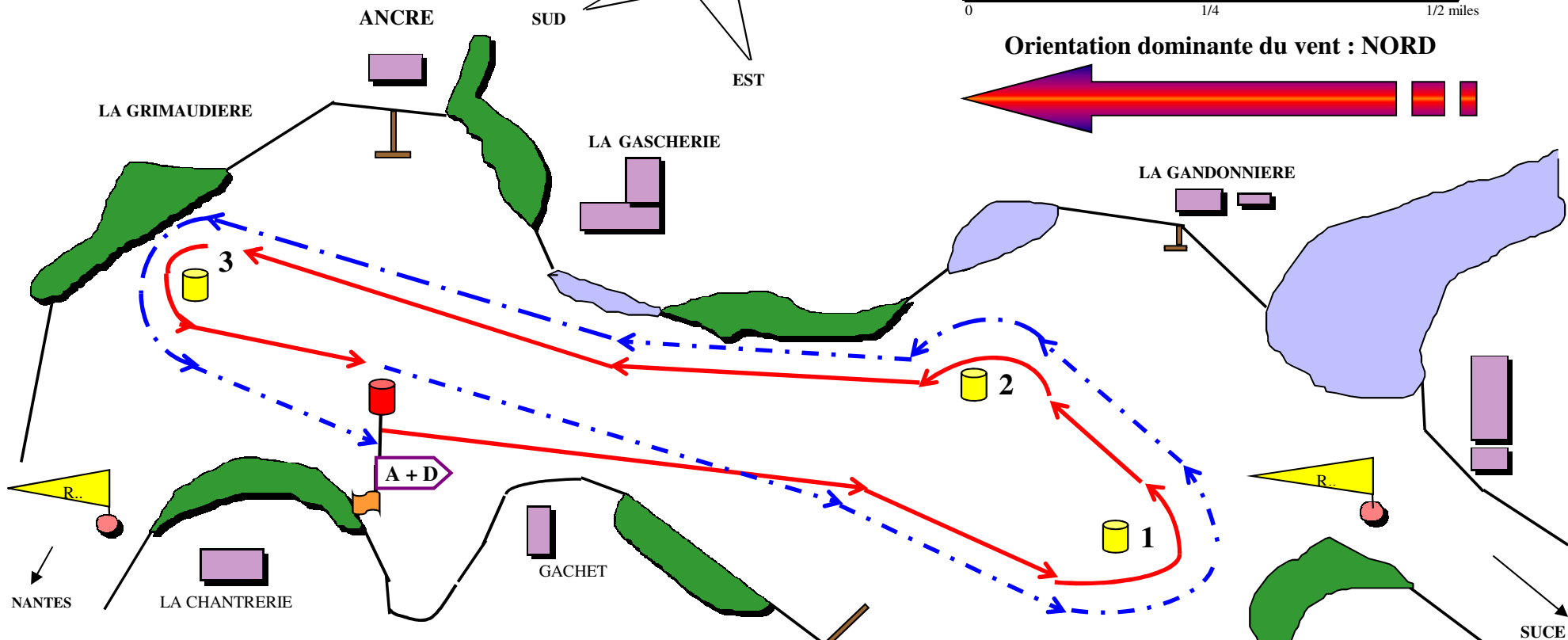
PARCOURS N° 1

OUEST

EDITION : Janvier 2020



Orientation dominante du vent : NORD



Parcours à effectuer : D, 1, 2, 3, 1, 2, 3, A

- : 1er tour
- : 2er tour

**marques laissées à :
- babord**

- : Ligne de Départ
- : Ligne d'Arrivée
- : Zone à risque d'envasement

: bouées délimitant la zone de régate

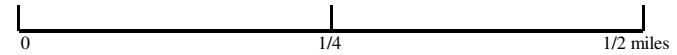
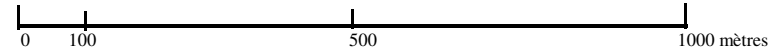
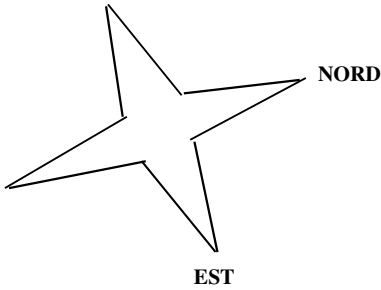
- : marques de parcours (IC Types art 9)
- : marques de départ ou d'arrivée (IC Types art 9)



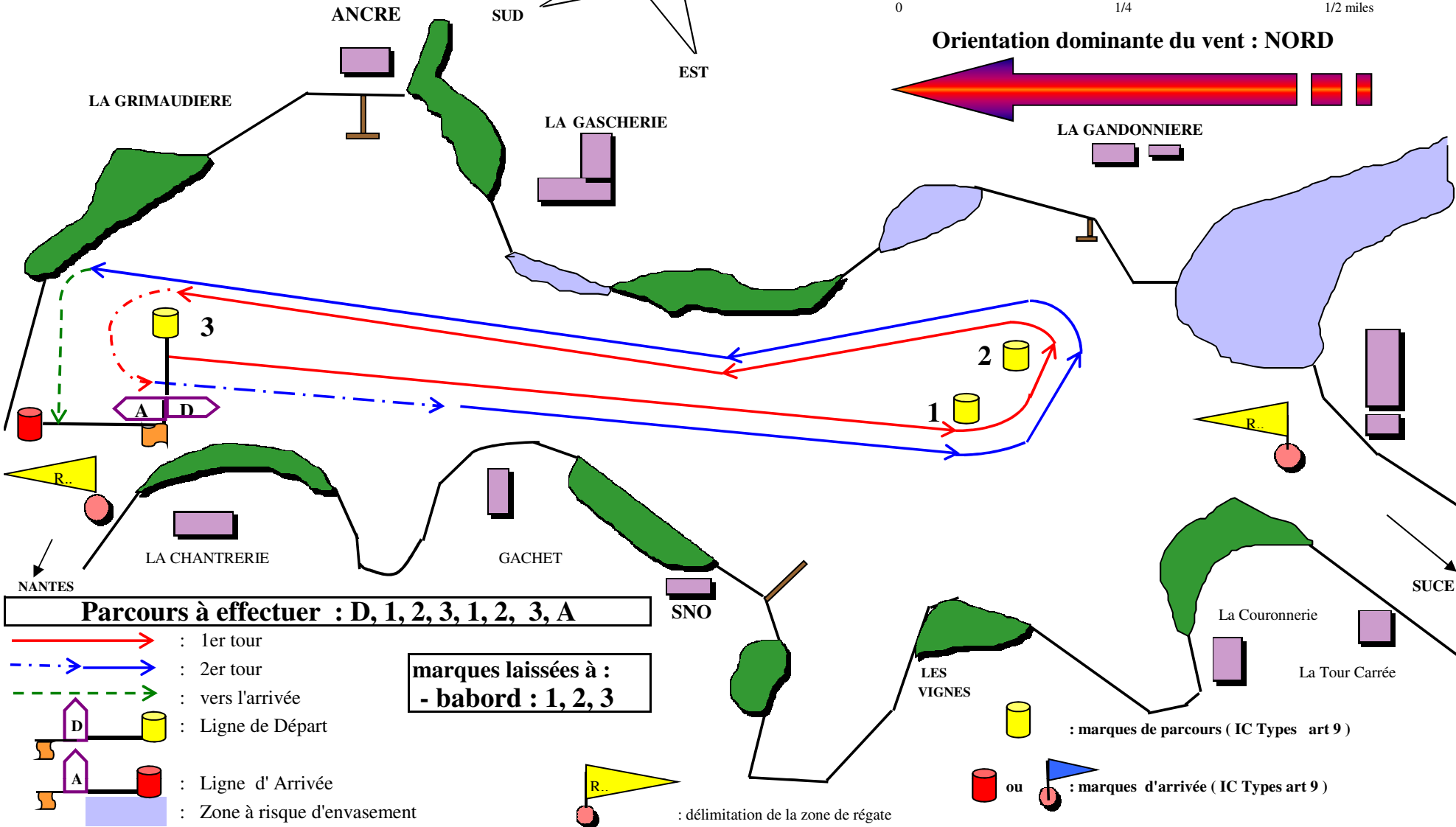
PARCOURS N° 2

OUEST

EDITION : Janvier 2020



Orientation dominante du vent : NORD



Parcours à effectuer : D, 1, 2, 3, 1, 2, 3, A

- : 1er tour
- : 2er tour
- : vers l'arrivée
- : Ligne de Départ
- : Ligne d'Arrivée
- : Zone à risque d'envasement

**marques laissées à :
- babord : 1, 2, 3**

: marques de parcours (IC Types art 9)

: marques d'arrivée (IC Types art 9)

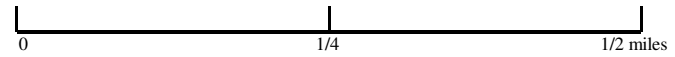
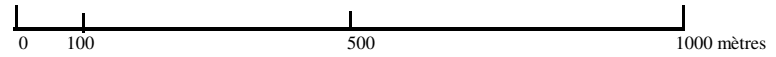
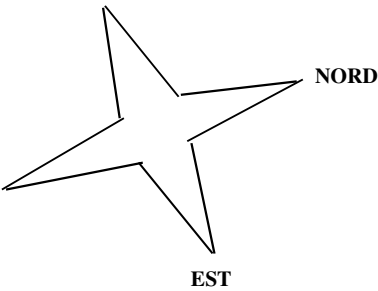
: délimitation de la zone de régata



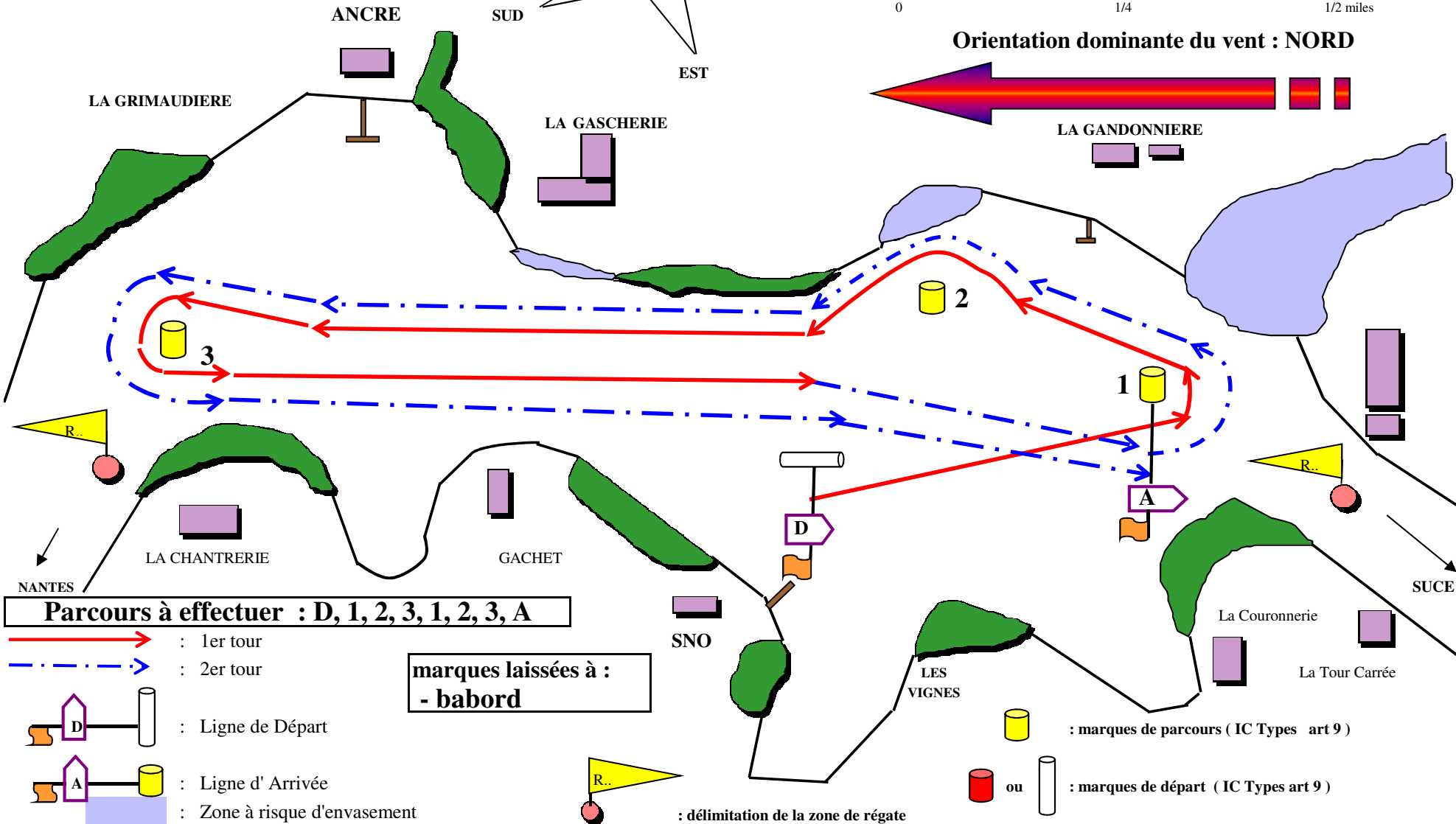
PARCOURS N° 3

OUEST

EDITION : Janvier 2020



Orientation dominante du vent : NORD



marques laissées à :
- babord

Parcours à effectuer : D, 1, 2, 3, 1, 2, 3, A

- : 1er tour
- : 2er tour

- : Ligne de Départ
- : Ligne d'Arrivée
- : Zone à risque d'envasement

- : marques de parcours (IC Types art 9)
- ou : marques de départ (IC Types art 9)

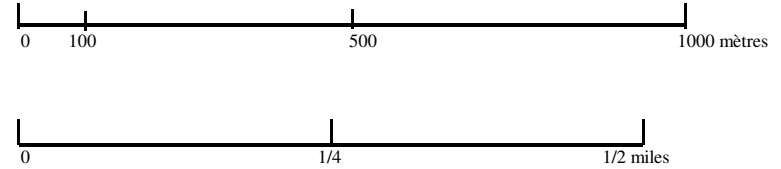

: délimitation de la zone de régates



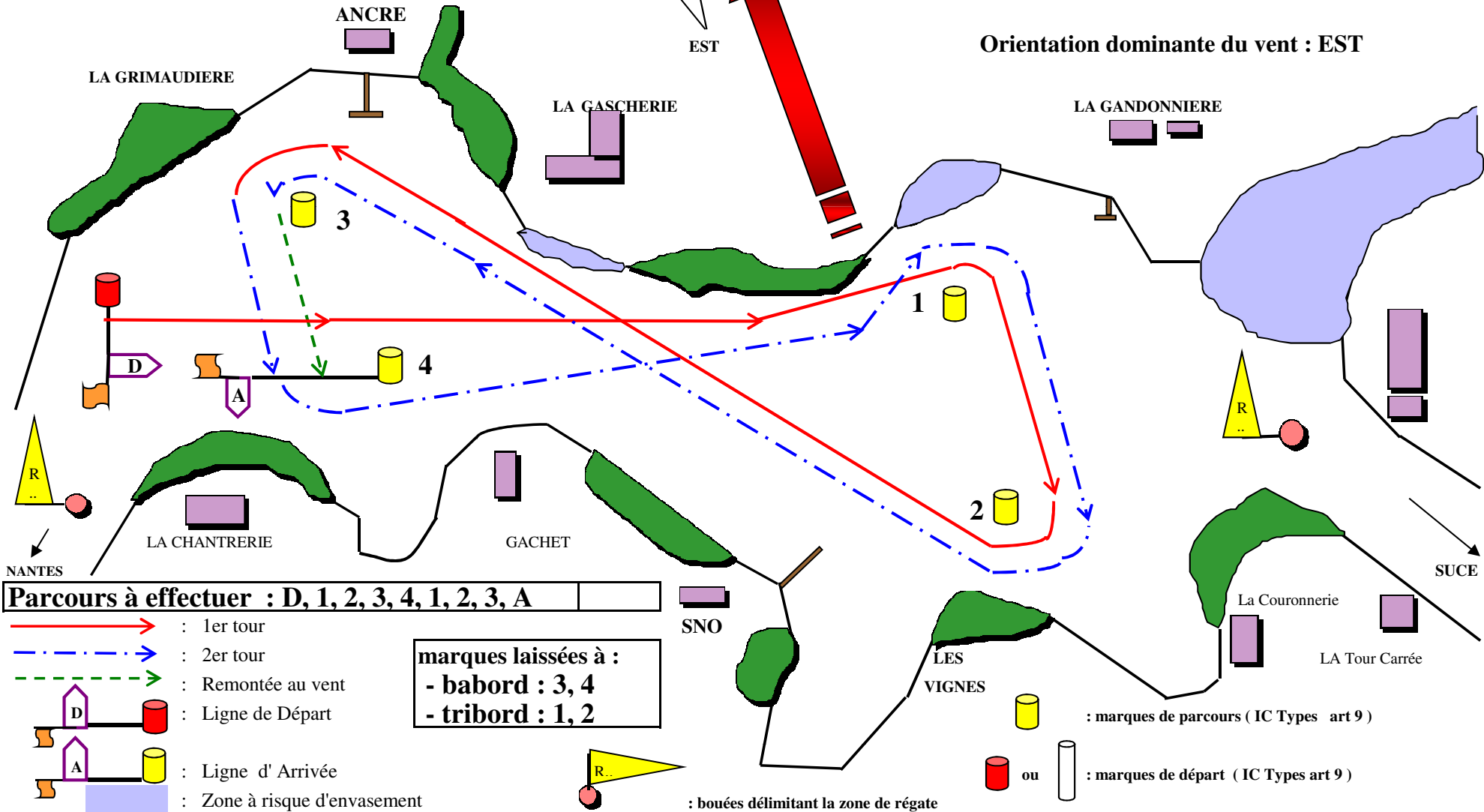
PARCOURS N° 4

OUEST

EDITION : Janvier 2020



Orientation dominante du vent : EST

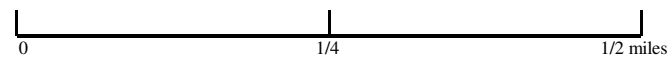
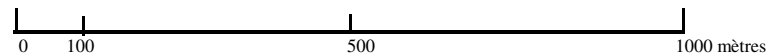
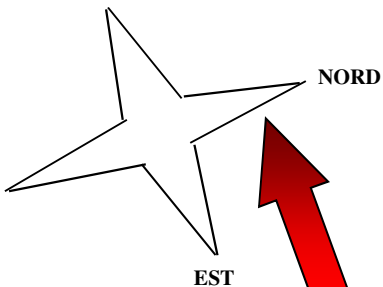




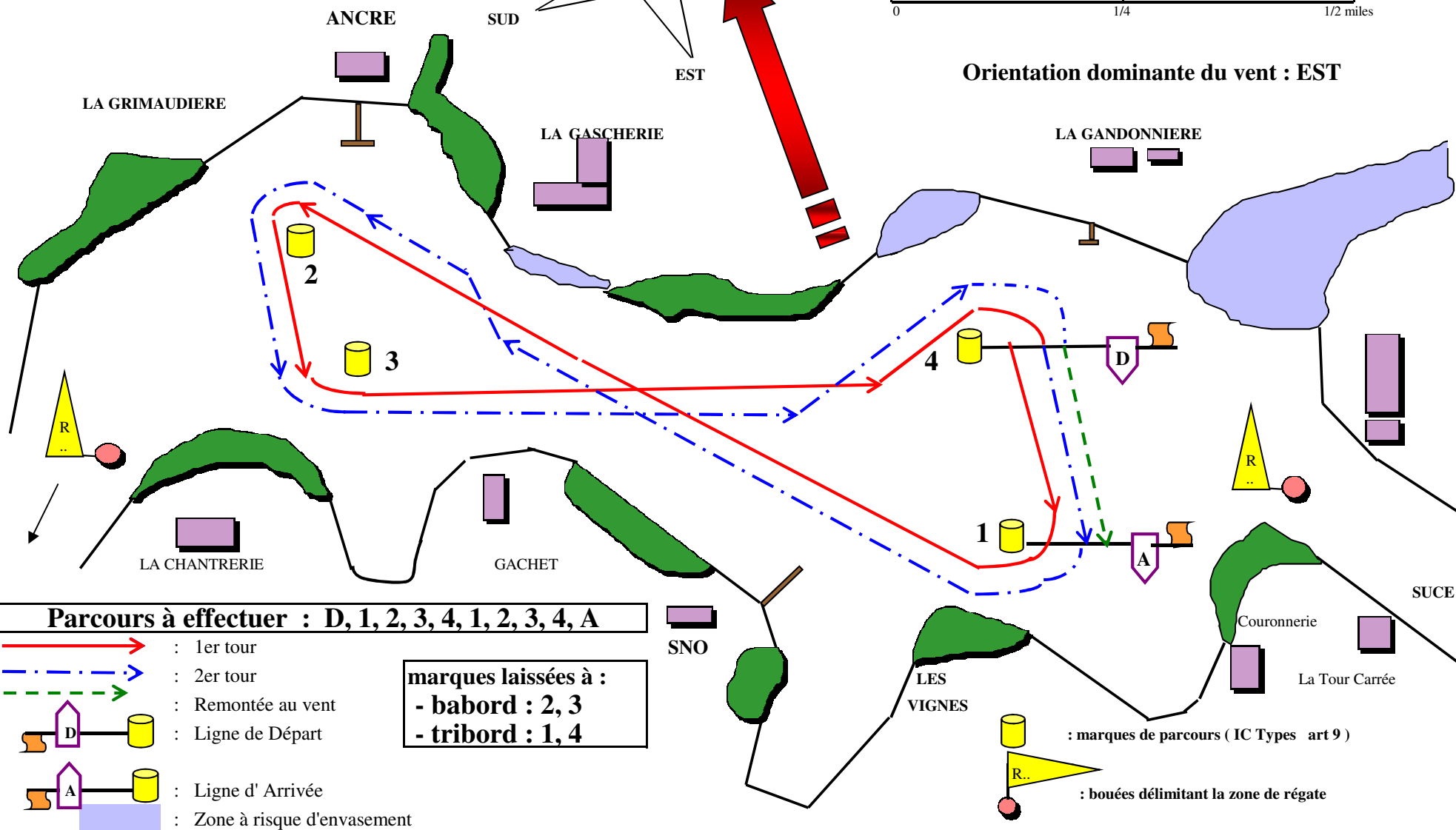
PARCOURS N° 5

OUEST

EDITION : Janvier 2020



Orientation dominante du vent : EST



Parcours à effectuer : D, 1, 2, 3, 4, 1, 2, 3, 4, A

- : 1er tour
- : 2er tour
- : Remontée au vent
- : Ligne de Départ
- : Ligne d' Arrivée
- : Zone à risque d'ensablement

marques laissées à :
- **babord : 2, 3**
- **tribord : 1, 4**

SNO

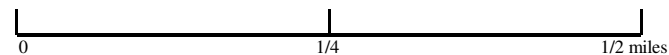
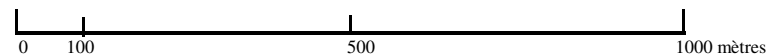
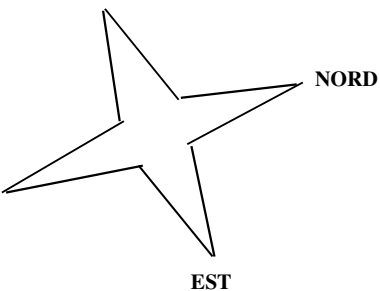
: marques de parcours (IC Types art 9)
 : bouées délimitant la zone de régate



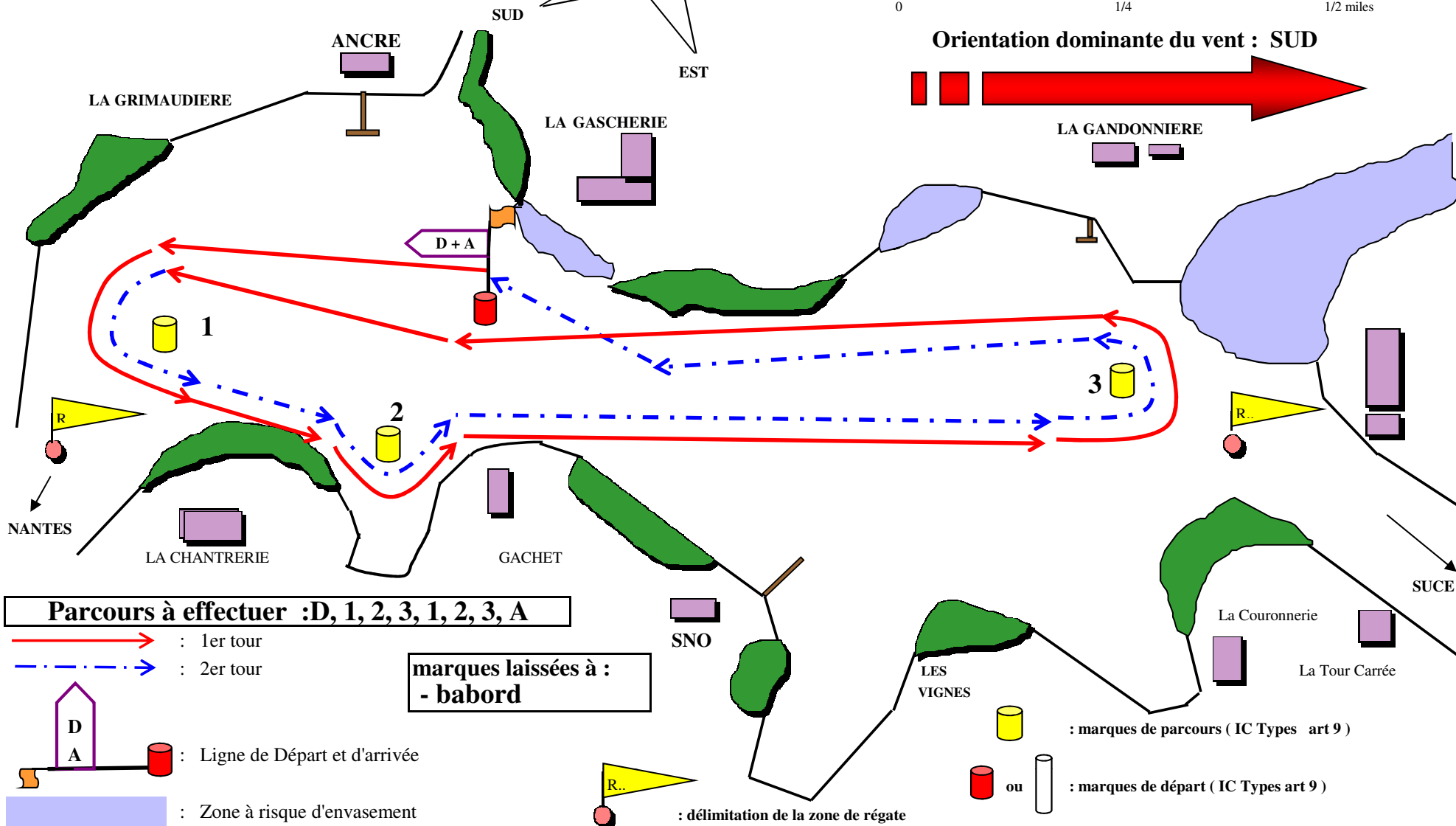
PARCOURS N° 6

OUEST

EDITION : Janvier 2020



Orientation dominante du vent : SUD

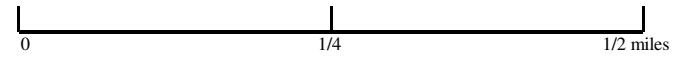
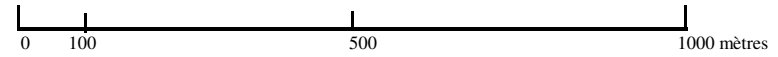





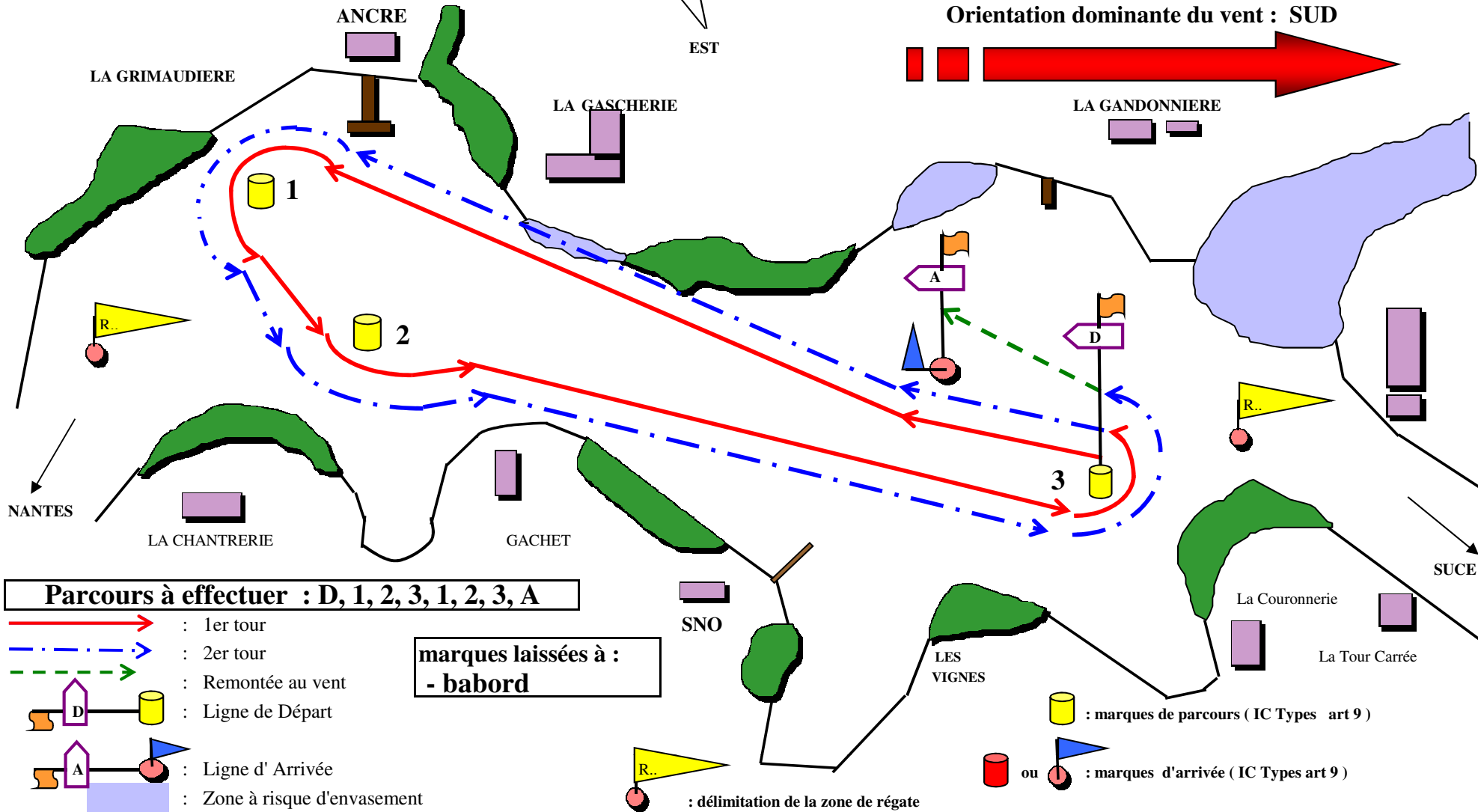
PARCOURS N° 7

OUEST

EDITION : Janvier 2020



Orientation dominante du vent : SUD



Parcours à effectuer : D, 1, 2, 3, 1, 2, 3, A

- : 1er tour
- : 2er tour
- : Remontée au vent
- : Ligne de Départ
- : Ligne d' Arrivée
- : Zone à risque d'envasement

**marques laissées à :
- babord**

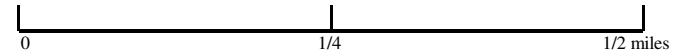
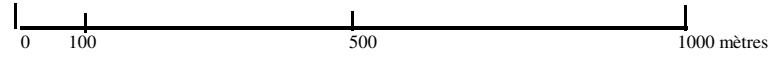
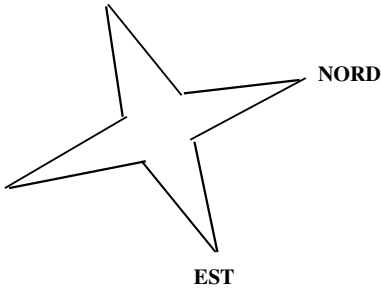
- SNO
- : marques de parcours (IC Types art 9)
- ou : marques d'arrivée (IC Types art 9)
- : délimitation de la zone de régates



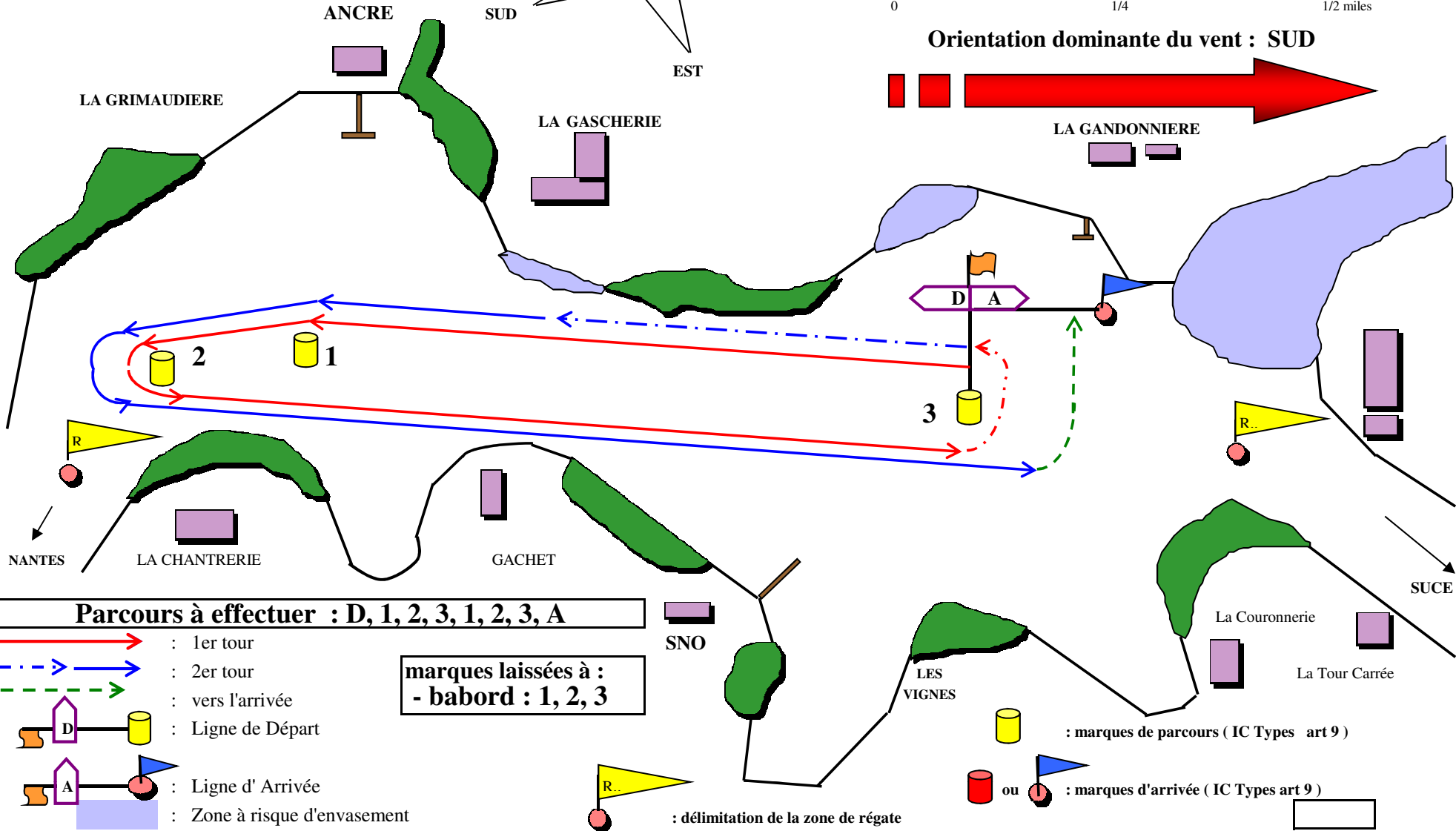
PARCOURS N° 8

OUEST

EDITION : Janvier 2020



Orientation dominante du vent : SUD

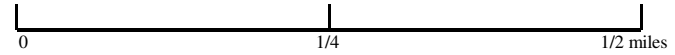
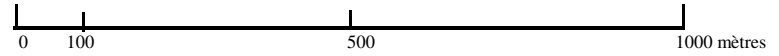
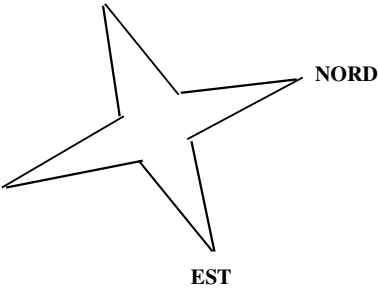




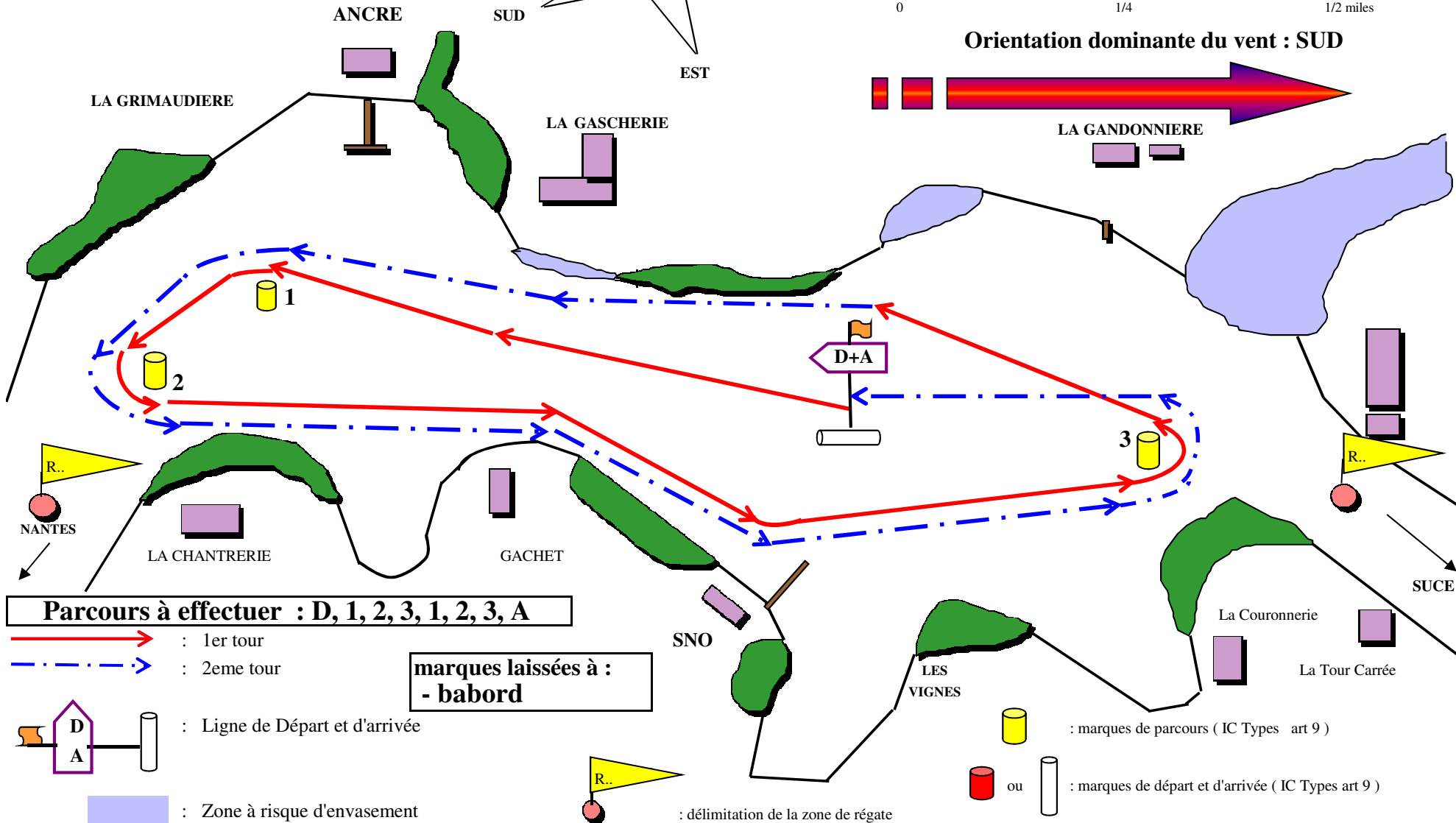
PARCOURS N° 9

OUEST

EDITION : Janvier 2020



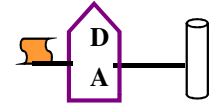
Orientation dominante du vent : SUD



Parcours à effectuer : D, 1, 2, 3, 1, 2, 3, A

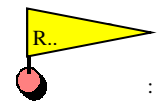
→ : 1er tour
- - - - - : 2eme tour

marques laissées à :
- babord



: Ligne de Départ et d'arrivée

: Zone à risque d'envasement



: délimitation de la zone de régates

: marques de parcours (IC Types art 9)

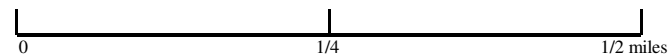
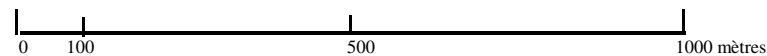
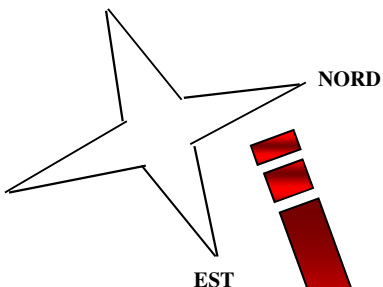
: marques de départ et d'arrivée (IC Types art 9)



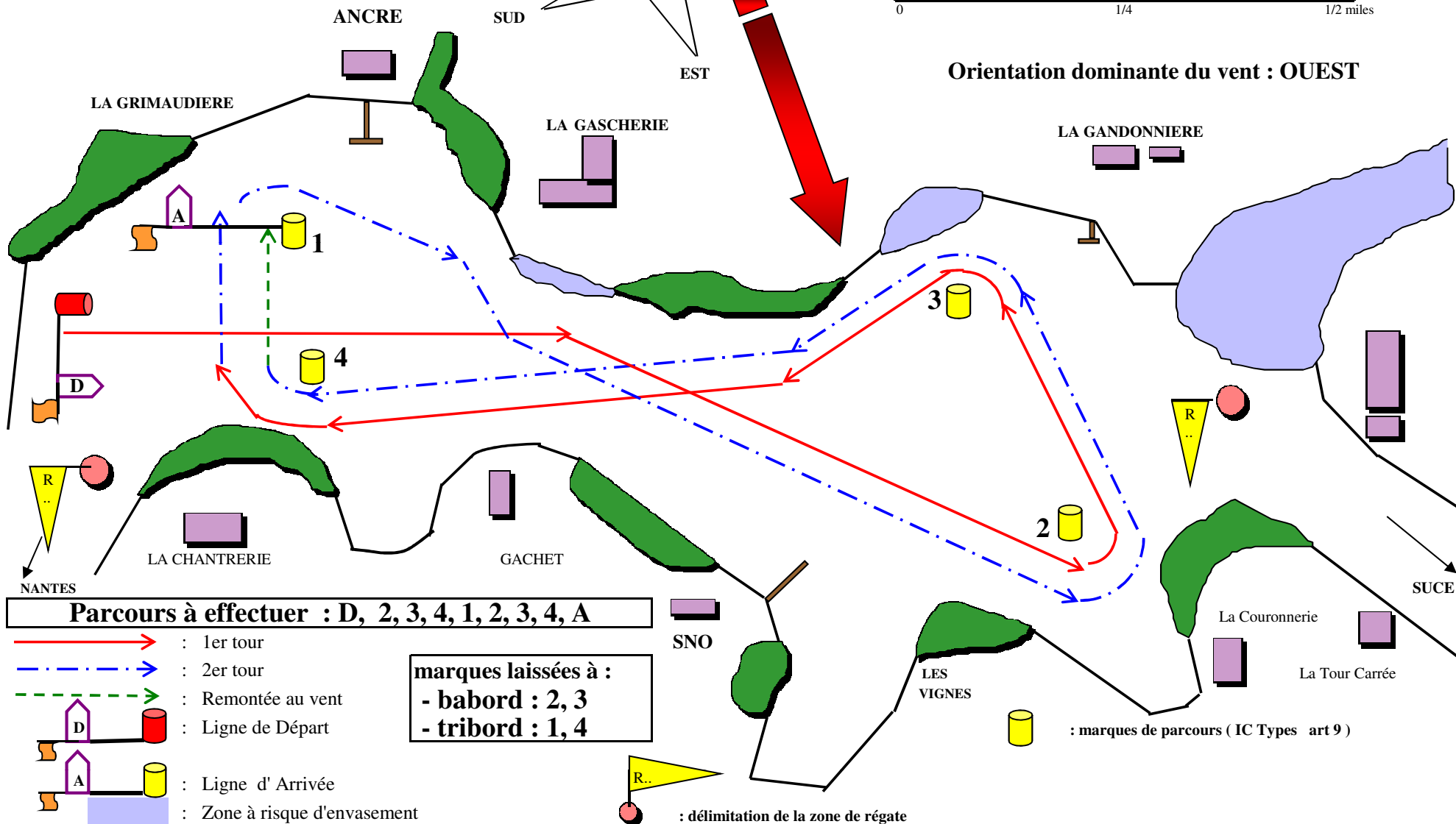
PARCOURS N° 10

OUEST

EDITION : Janvier 2020



Orientation dominante du vent : OUEST



Parcours à effectuer : D, 2, 3, 4, 1, 2, 3, 4, A

- : 1er tour
- : 2er tour
- : Remontée au vent
- : Ligne de Départ
- : Ligne d'Arrivée
- : Zone à risque d'envasement

marques laissées à :
 - babord : 2, 3
 - tribord : 1, 4

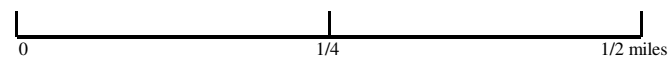
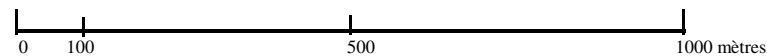

- : SNO
- : délimitation de la zone de régate
- : marques de parcours (IC Types art 9)



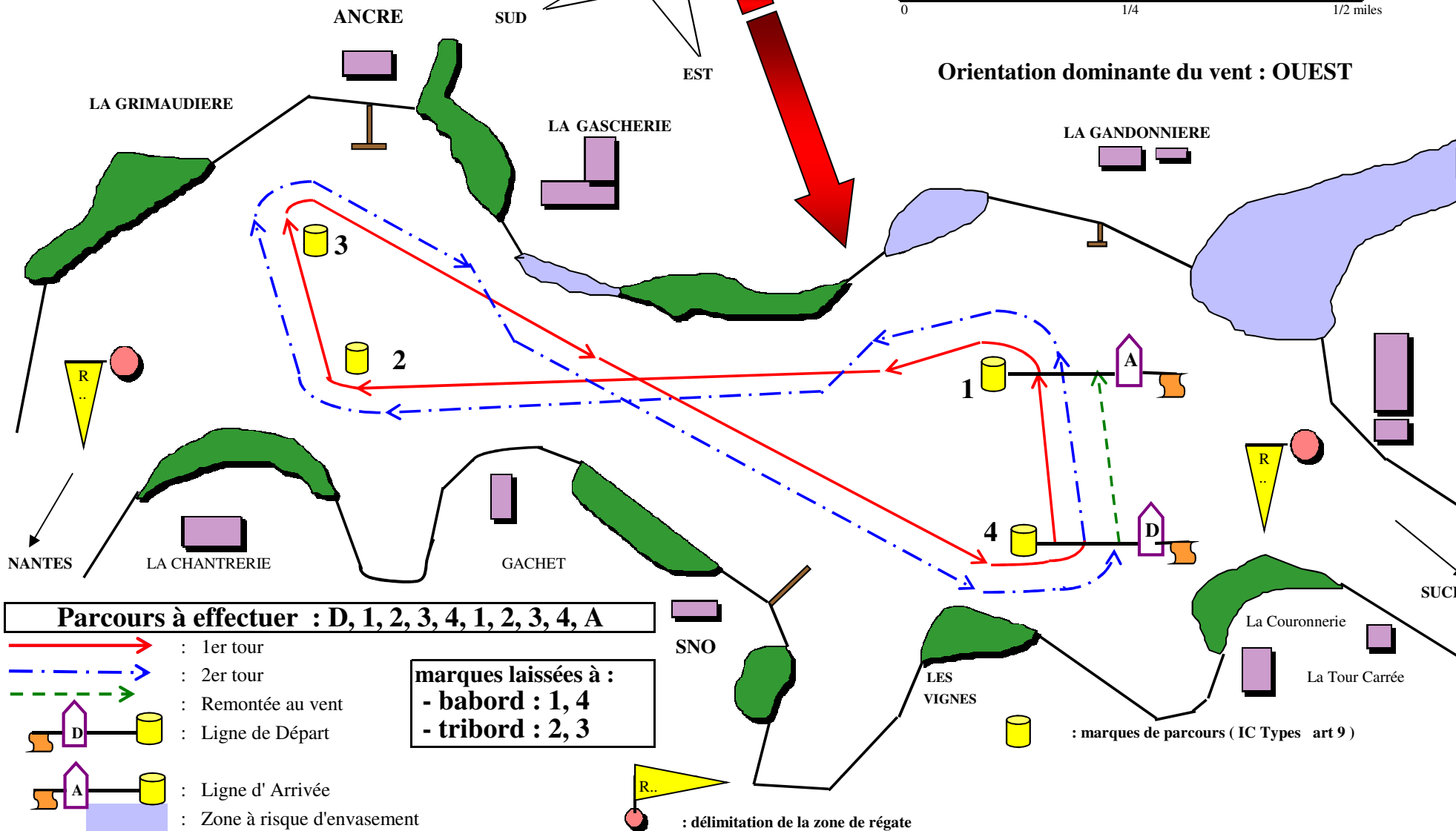
PARCOURS N° 11

OUEST

EDITION : Janvier 2020



Orientation dominante du vent : OUEST



Parcours à effectuer : D, 1, 2, 3, 4, 1, 2, 3, 4, A

- : 1er tour
- : 2er tour
- : Remontée au vent
- : Ligne de Départ
- : Ligne d'Arrivée
- : Zone à risque d'envasement

marques laissées à :
- babord : 1, 4
- tribord : 2, 3



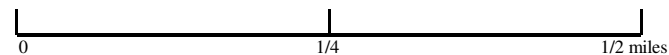
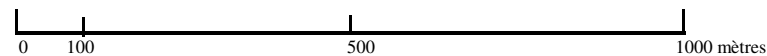

: marques de parcours (IC Types art 9)



PARCOURS N° 12 ou 13

OUEST

EDITION : Janvier 2020



Orientation du parcours selon le cap du vent

